

Kajal Bhojja Choudhury
Rina Bhojja Choudhury

(২)

বিজ্ঞপ্তিদায় :- ১। শ্রী কাজল ডাঃ চৌধুরী পিতা শ্যাম সুন্দর চৌধুরী,

জাতীয়তায় ভারতীয় ধর্মে হিন্দু পেশা ব্যবসা,

২। শ্রী মতী রীনা ডাঃ চৌধুরী স্মারী শ্রী কাজল ডাঃ চৌধুরী

জাতীয়তায় ভারতীয় ধর্মে হিন্দু পেশা গৃহস্থানী কার্য,

উডয়ের মাং এ এ ১৬১৩ দেণবন্দুপনগর, বাপুইআটা, কলকাতা-

৭০০০৫২, খানা রাজারহাট, জেলা উত্তর ২৪ পরগনা।

কস্য রায়ত দখলি সূত্ৰ বিশিষ্ট স্থাবর সম্পত্তি মায় চলাচলের ইজ্যেণ্ট সূত্ৰাদি সহ সাক্ষ
বিজ্ঞপ্তি কোবানা পত্র মিদং কার্য্যক্ষেপে :-

জেলা উত্তর ২৪ পরগনা, খানা রাজারহাট এ. ডি. এস. আর অফিস বিধান নগর

(সল্টলেক সিটি) এলাকাধীন পরগনা কলকাতার সামিল রাজারহাট বিষ্ণুপুর গ্রাম পঞ্চায়েত নং

২ এর অন্তর্গত জে: এল: নং ৪৩ রে: সা: নং ১২২ মৌজা ছোট চাঁদপুর গ্রামে ২৯২৮ নং জৌজি

বর্তমান মালিক মহাশয় প:ব: রাজ্য সরকার পক্ষে জেলা উত্তর ২৪ পরগনার কালেকটর বাহাদুর

অধিনে রায়ত দখলি সূত্ৰ বিশিষ্ট সাবেক ২২০ নং এবং ২৬৪ নং খতিয়ান ডাঃ সাবেক ২০ নং ও

২১ নং দাগের অধিনে .৪৩ শতক জমিজমা যাহা রাজারহাট বিষ্ণুপুর সাকিন এর মনি ভূষণ

মোয়ের পত্নী শ্রী মতী প্রভাবতী মোম মহাশয়া সরকারের খাজনাদি ও করাদি আদায়ে ভোগ দখল

করা অবস্থায় বিগত ব্রিটিশমান সেটেনমেন্ট জরিপে তাহার নামে বরাবর আর. এস. ৪১২ নং

খতিয়ান ডাঃ আর. এস. ১২ নং এবং ২০ নং দাগে .০০ একর জমি এবং আর. এস. $\frac{১২}{১০২}$ নং

খন্দ দাগে .১০ একর জমিজমা রেকর্ড নিপিবন্দ করাইয়া লইয়া সরকারের ট্যাকসাদি ও করাদি

আদায়ে মালিক দখলকারিনী হইয়া ভোগ দখল করিতে থাকা অবস্থায় বিগত ইং ১৯৫২ সালে

শিবদহের ১ম মুনসেফী আদালতে বিক্রাম সরকার ও তাহার অন্যান্য লোকের বিরুদ্ধে স্থায়ী

প্রজাসূত্ৰ পাওয়ার জন্য ১৬২ নং দেওয়ানী টাইটেল সূত্ৰ মোকদ্দমা দায়ের করেন এবং উক্ত

(৭)

আমাদের ওয়ারিশশান গনগ্রন্থে বাধ্য রহিলাম।

Kajal Bhanga Choudhury
Rina Bhanga Choudhury

এতদপন এ ব্যাপারে সার্বধানতা অবলম্বন সহ যাবতীয় আইন গত মার্চ আগেই করিয়া
এুটিহীন মনে করিয়া এই সম্পত্তি খরিদ করিতেছে।

যদি উবিম্বাতে অত্র দলিলে কোন প্রকার ভুল ভ্রান্তি থাকা প্রকাশ পায় তাহা হইলে
আপনাদের তলব মত আপনাদের খরচায় সংশোধনী দলিলাদিবিনা পনে ও বেওজরে পুনরায়
আপনাদের অনুকূলে সম্পাদন ও রেজিস্ট্রী করিয়া দিতে আমরা যায় সকল ওয়ারিশশান গনগ্রন্থে
বাধ্য ও স্মৃকৃত রহিলাম ও থাকিবেক।

অত্র মংলু নক্সা খানি অত্র দলিলের এক অংশ বলিয়া গন্য হইবে।

এতদর্থে সন্মুখ শরীরে সরল মনে অন্যের বিনা অনুরোধে ও বিনা প্ররোচনায় অত্র
দলিলের নিখিত মর্ম্ম সম্যক রূপে অবগত হইয়া এবং ধার্ম্য পনের সমস্ত টাকা এককালিন আপনা-
দের নিকট হইতে গ্রহন করিয়া ও তাহার প্রান্তী স্মীকারে অত্র নিঃসৃত্ত সাক্ষ বিগ্রন্থ কো বা লা
দলিল সহ সম্পাদন ও রেজিস্ট্রীকরিয়া দিলাম। ইতি বাংলা ১৪১৪ সালের ১৪ই ১৫/৩
ইংরাজী ২০০৭ সালের - ২শে মে।

।। উপশীল বর্ণিত বিগ্রন্থ সম্পত্তির পরিচয় ।।

জেলা উত্তর ২৪ পরগনা, খানা রাজারহাট ও এ্যাডিশনাল ডিস্ট্রিকট সারবেরেজিস্ট্রী অফিস
বিমান নগর ও রাজারহাট বিষ্ণুপুর ২নং গ্রাম পঞ্চায়েত এলাকাধিন সামিল কলকাতা পরগনাস্থিত
মৌজা ছোট চাঁদপুর গ্রামে জে: এন: নং ৪৩ রে: সা: নং ১২২ চৌজি নং ২২১৮ নং হাল মালিক
পশ্চিমবঙ্গ রাজ্য সরকার পক্ষে জেলা উত্তর ২৪ পরগনা কালেকটর বাহাদুর অধিকারে রাখত দখলি
সুত্ব থাকা শ্রী কাজল ভঙ্গা চৌধুরী খরিদা কৃত 'এ' নং প্লট ভূক্ত ৭ কাঠা ৫ বর্গফুট জমিজমার
মধ্যে ৪ চার কাঠা ১২বার ছটাক ২ দুই বর্গফুট ডাঙ্গা জমি আর. এস. ১২নং দাগে অন্তর্ভুক্ত
১ কাঠা ৭ ছটাক ৩০ বর্গফুট ডাঙ্গা জমি আর. এস. ২০নং দাগে অন্তর্ভুক্ত এবং অবশিষ্ট ১২
বার ছটাক ১৮ আঠার বর্গফুট বাস্তু জমি ওমা আর. এস. ১২।৭০২ নং দাগে, আর. এস.
৪১২ নং খতিয়ান, পূর্বে এন. আর. ২১৬ নং ও ২০২ নং খতিয়ান, বর্তমান এ. আর. ৬৪৮ নং

(৬)

Kajal Bhanja Choudhury
Rina Bhanja Choudhury

খতিয়ান ডুঙা রাজারহাট বিষ্ণুপুর ২নংগ্রাম পঞ্চায়েত অধিন ছোট চাঁদপুর মৌজার অন্তর্গত জেলা উত্তর ২৪ পরগনা কালেক্টার বাহাদুর অধিকারে খাকা শ্রী মতী রীনা ডুঙা চৌধুরী খরিদা কৃত "বি" নং প্লট ডুঙা ৩ তিনকাঠা ৪ চার ছটাক ৩০ প্রিশ বর্গফুট ডাঙ্গা জমি জমার মধ্যে ১ এক কাঠা ১৩তের ছটাক জমি জমা আর, এস, ১২নং দাপ ডুঙা; ১ এক কাঠা ৭ সাত ছটাক ৩০প্রিশ বর্গফুট জমিজমা, আর, এস, ২০নং দাপ ডুঙা আর, এস, ৪১২ নং খতিয়ান পূর্বে এল. আর, খতিয়ান ২২১ নং খতিয়ান বর্তমান এল. আর, ৬৪২ নং খতিয়ান ডুঙা এবং উত্তর রাজারহাট বিষ্ণুপুর ২নং গ্রাম পঞ্চায়েত অধিন ছোট চাঁদপুর মৌজার অন্তর্গত জেলা উত্তর ২৪ পরগনা কালেক্টার বাহাদুর অধিকারে খাকা শ্রী মতী রীনা ডুঙা চৌধুরী খরিদা কৃত "সি" নং প্লট ডুঙা ৩ তিনকাঠা ১১ এগার ছটাক ২১ একশ বর্গফুট জমিজমার মধ্যে ২ দুই কাঠা ১৫ পনের ছটাক ৩তিন বর্গফুট ডাঙ্গা জমিজমা আর, এস, ১২নং দাপ ডুঙা ১২ বার ছটাক ১৮ আঠার বর্গফুট বাস্তু জমিজমা আর, এস, ১২।৭০২নং ডুঙা আর, এস, ৪১২ নং খতিয়ানের অধিনে পূর্বে এল. আর, খতিয়ান ২২১ নং এবং ২০২ নং খতিয়ান বর্তমান এল. আর, ৬৪২ নং খতিয়ান ডুঙা জমিজমা। অত্র উপশীল বর্ণিত এ, বি, সি তিনটি প্লটে ডুঙা মোট ১৪ চৌদ্দ কাঠা ১১ এগার বর্গফুট জমিজমা মায় সর্কপ্রকার সূতু আকর আওলাতাদি ও কখন প্যাসেজের যাবতীয় ইজমেন্ট রাইট সমেত বার্ষিক হারাহারি ঘণ্ডে ৪০ পয়সা অত্র কোবানায় বিক্রীত সম্পত্তি হইতেছে।

যাহা অত্র সংলগ্ন নকসায় চিহ্নিত ও লাল রেখার দ্বারা সীমাকৃত অত্র বিক্রীত সম্পত্তির মধ্যে অত্র দলিলের ১নং প্রেন্তার খরিদা কৃত অর্শ্বক অংশ; ২নং ও ৩ নং প্রেন্তার খরিদা কৃত অবশিষ্ট অর্শ্বক অংশ অর্থাৎ ২ নং প্রেন্তার খরিদাকৃত চার আনা অংশ এবং ৩নং প্রেন্তার খরিদা কৃত চার আনা অংশ।

Kajal Bhanja Choudhury
Rina Bhanja Choudhury

Kajal Bhanja Choudhury

Rina Bhanja Choudhury

Rina Bhanja Choudhury

Kajal Bhanja Choudhury

Rina Bhanja Choudhury

(2)

যাহার চৌহদ্দি :-

উত্তরে :- ছোট চাঁদপুর মৌজার আ. নং. ১৮-৭৪ দাগের জমি
ও বিষ্ণুপুর মৌজার আ. নং. ৪৪-৭৭ দাগের জমি।

দক্ষিণে :- ছোট চাঁদপুর মৌজার আ. নং. ১১-৭৫ ও ১২-৭৫ এবং
১১/৭৫২ ৭৫ দাগের জমি

পূর্বে :- বিষ্ণুপুর মৌজার জমি জমা

দক্ষিণে :- ১৬' ২১" প্রস্থ কমান পর্যায়ে

প্ৰায় ৩ টাকার জায় :-

৫০০ টাকার মূল্য ১৮-১০ ক্রমের = ৯০৫০০০ টাকার

মূল্য ৭২ লক্ষ পাঁচ হাজার টাকার মত

Kajal Bhanja Choudhury

Rina Bhanja Choudhury

স্বাক্ষরকারক :-

Dr. K. Saha
Advocate
Barasat Court.

টাইপ কারক :-
সত্যজিৎ চন্দ্র
সর্গার ঘোষ

কালীপুর দণ্ডন্য মাধুরেজিষ্ট্রী অফিস
কলি ৩০.

সেমানো :-
আমিনা মুক্তি
পিতা-সুভ ইন্ডিয়ান
প্রায়ঃ বঙ্গিয়া
হাস হাজার হাট
পাঃ আঃ বিষ্ণুপুর
কালি ১৩ঃ ২৪ পরামনা

২। আমিনা মুক্তি
(আমিনা মুক্তি)

পিতা-সুভ ইন্ডিয়ান বারি মুক্তি,
প্রায়ঃ ছোট চাঁদপুর
পাঃ আঃ হাজার হাট-বিষ্ণুপুর,
দেখঃ ১৩ঃ ২৪ পরামনা

SITE PLAN: PART OF R.S. DAG No. -19, 20 & 19/732
PART OF C.S. DAG No. -20, 21 AT MOUZA - CHOTOCHANDPUR
J.L. No. - 43; R.S. No. -122; R.S. KHATIANN. 419; L.R.
KHATIAN No. 648 & 649 UNDER P.S. - RAJARHAT, DIST. - 24
PARGANAS(N) WITHIN RAJARHAT BISHNUPUR GRAM PAN-
CHAYAT No. -2;

SOLD AREA OF LAND :

14K-0CH. 1154.16 DELINATED WITH
RED BORDER COMPRISING PLOT
NOS - 'A', 'B' & 'C'



VENDORS:

- (1) SRI KAJAL BHANJA CHOUDHURY
- (2) SMT. RINA BHANJA CHOUDHURY

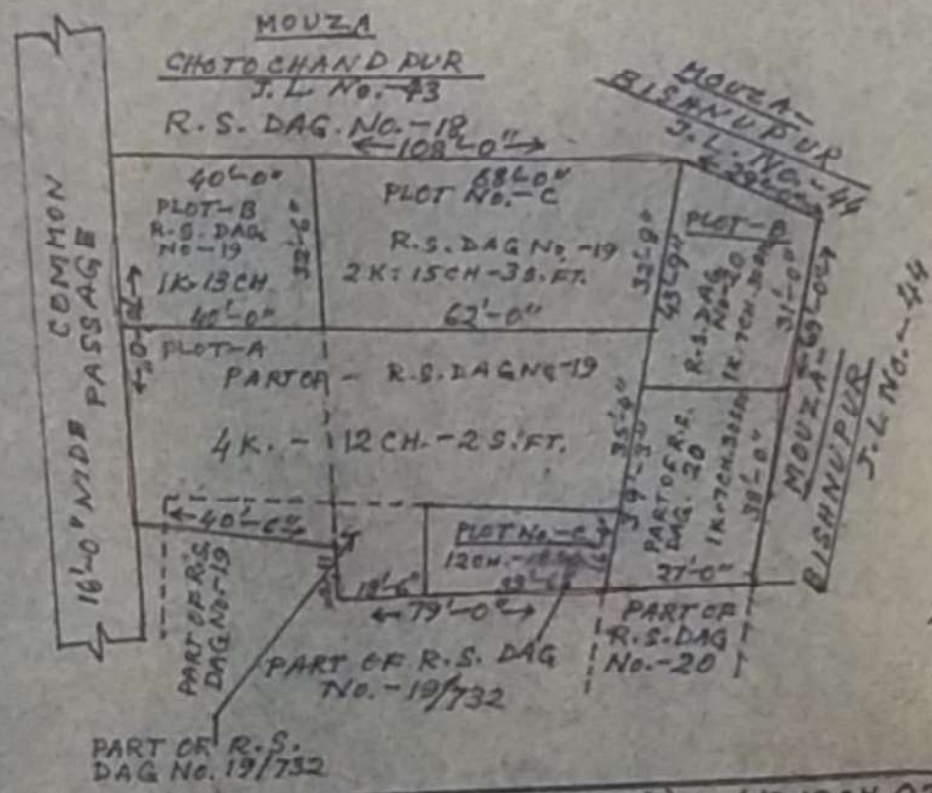
PURCHASERS

- (1) KUMARI ANINDITA MEMDAL
- (2) SRI ARUNANSHU CHOUDHURY
- (3) SRI ARUNAVA CHOUDHURY

1. Kajal Bhanja Choudhury

2. Rina Bhanja Choudhury

SIGN OF VENDORS



PLOT-A

R.S. DAG No. -19(P) - 4K-12CH-02 S.FT. ; 7.75 SATAK
R.S. DAG No. -20(P) - 1K.-7CH-30S.FT. ; 2.44 SATAK
R.S. DAG No. -19/732(P) - 0K-12CH-18S.FT. ; 1-28 SATAK
TOTAL AREA - ✓ 7K-0CH-05S.FT. - 11-47 SATAK

PLOT-B

R.S. DAG No. -19(P) - 1K.-13CH.-0.5 FT. 2-99 SATAK
R.S. DAG No. -20(P) - 1K.-07CH.-30S.FT. 2.44 SATAK
TOTAL AREA ✓ 3K.-4CH.-30S.FT. 5-44 SATAK

PLOT-C

R.S. DAG No. -19(P) - 2K-15CH-3S.FT. 4-6 SATAK
R.S. DAG No. -19/732(P) - 0K. 12CH-18S.FT. 1-28 SATAK
TOTAL AREA ✓ 3K.-11CH.-21S.FT. 6-14 SATAK

COPIED
By R. S. Das
DUM DUM

Certificate of Registration under section 60 and Rule 69.

Registered in Book - I
CD Volume number 4
Page from 6243 to 6256
being No 05345 for the year 2007.



(MD. Nurul Amin Khan) 26-September-2007
Additional District Sub Registrar
Office of the A. D. S. R. BIDHAN NAGAR
West Bengal

*This sheet of endorsement u/s 60
attached with the document is
the part of the document*

06135

05612/2014



₹.5000

Rs.5000

पाँच हजार रुपये

FIVE THOUSAND RUPEES

पश्चिमबङ्ग पश्चिम बंगाल WEST BENGAL

B 222427

OFFICE OF THE REGISTRAR OF
 MORTGAGES AND SALES
 IN THE DISTRICT COURT AT
 CALCUTTA

20/5/14
 1.16
 6-10/154

Suburban District Sub-Registrar
 Central New Town, North 24 Parganas

19 MAY 2014

জেলা উত্তর ২৪ পরগণা

থানা - রাজারহাট

মোজা - ছোট চাঁদপুর.

জমি ৪ (চার) কাঠা ১০ (দশ) ছটাক ৩৪ (চৌত্রিশ) বর্গফুট

Anindita Mandal
 Arunam Choudhury
 Anuram Choudhury.

স্বাবর সম্পত্তি নিঃশর্ত সাফ বিক্রয় কোবালা

মূল্য ১০,০০,০০০ (দশ লক্ষ টাকা) মাত্র

19 MAY 2014

ক্রমশ...

3091. Value 5000/-
NO. 16.05.2014.
Date Smt. Basudev Dey.
Sd/- Smt. Kampanishna Pally.
Address: 10, Balanagar, P.S. Maheshbala.
Vendee: Kal 200140.

Sealdah Civil Court
(ALOKE MUKHERJEE)



(Handwritten signature and scribbles)

TS4SS5 B



Swapan Mondal
S/o Mamick Mondal
2 Dhepa Road, Kal-105
P.S. Tit Lake
Business

Additional District Sub-Registrar
North 24 Parganas

19 MAY 2014

Anindita Mandal

(2)

Anindita Mandal
Asunangsu Chowdhury
Asunare Chowdhury

কোবালা গ্রহীতা/ক্রোতা :-

শ্রী বাসুদেব দে (PAN.NO. ADVPD0734E).

পিতা - স্বর্গীয় রনদা প্রসাদ দে

জাতি - হিন্দু, পেশা - ব্যবসা,

নাগরিকত্ব - ভারতীয়,

সাং - গ্রাম - রামকৃষ্ণপল্লী,

পোঃ বাটানগর,

থানা - মহেশতলা

কলকাতা - ৭০০১৪০

জেলা দক্ষিণ ২৪ পরগণা।

কোবালা দাতা ও দাত্রী/বিক্রেতাগণ :-

১) কুমারী অনিন্দিতা মন্ডল (PAN.NO. ASCPM 5908M).

পিতা - শ্রী অপূর্ণ চন্দ্র মন্ডল

পেশা - টিউশনি, জাতি - হিন্দু, নাগরিকত্ব - ভারতীয়

সাকিন - ছোট চাঁদপুর

থানা - রাজারহাট

জেলা - উত্তর ২৪ পরগণা।

২) শ্রী অরুনাংশ চৌধুরী (PAN.NO. AHFPC 3808E).

৩) শ্রী অরুনাভ চৌধুরী (PAN.NO. ADUPCG126C).

উভয়ের পিতা শ্রী একাদশী চৌধুরী

উভয়ের পেশা - চাকুরী,

উভয়ের জাতি - হিন্দু, নাগরিকত্ব - ভারতীয়,

উভয়ের সাং - গ্রাম - বাহারগ্রাম,

পোঃ পাঁশকুড়া, থানা - পাঁশকুড়া.

জেলা পূর্ব মেদিনীপুর।

Anindita Mandal

(১১)

Anindita Mandal
Arangan Choudhury
Anam Choudhury.

এতদর্থে সুস্থ শরীরে, সরল অন্তঃকরনে স্বেচ্ছায় ও সজ্ঞানে অন্যের
বিনানুরোধে ও অন্যের বিনা প্ররোচনায় অত্র সাফ বিক্রয় কোবালা দলিল পড়িয়া,
বুঝিয়া ও ইহার ভাষা ও মর্ম সংম্যক অবগত হইয়া অত্র কোবালা দলিলে লিখিত
পনের সমুদয় টাকা নগদ এক কালীন বুঝিয়া পাইয়া অত্র দলিলে সহি সম্পাদন
করলাম। ইতি তাং ইংরাজী ২০১৪ সালের ১৩ মে, মোতাবেক বাংলা সন
১৪২১ সালের ৪৪২ চৈত্র, -

সম্পত্তির তপশীল ও চৌহদ্দি

জেলা উত্তর ২৪ পরগণা, থানা - রাজারহাট, এ.ডি.এস.আর অফিস সাবেক
বিধান নগর (সন্টলেট সিটি) এলাকাধীন হাল এ.ডি.এস. আর অফিস রাজারহাট
ও রাজারহাট বিষ্ণুপুর গ্রাম পঞ্চয়েত ২ এর অন্তর্গত কলকাতা পরগণাস্থিত মৌজা
ছোট চাঁদপুর গ্রামে, জেঃ এলঃ নং ৪৩, রেঃ সাঃ নং ১২২, ২৯৯৮ নং তৌজিভুক্ত
বর্তমান মালিক মহামান্য পঃবঃ রাজ্য সরকার পক্ষে জেলা উত্তর ২৪ পরগণার
কালেক্টার বাহাদুর অধীনে রায়ত দখলি স্বত্ব বিশিষ্ট ৭ কাঠা ৫ বর্গফুট জমি জমার
মধ্যে ৪ কাঠা ১২ ছটাক ২ বর্গফুট ডাঙ্গা জমি, আর.এস, ১৯নং দাগের অন্তর্ভুক্ত ১
কাটা ৭ ছটাক ৩০ বর্গফুট ডাঙ্গা জমি, আর.এস ২০নং দাগে অন্তর্ভুক্ত এবং অবশিষ্ট
১২ ছটাক ১৮ বর্গফুট বাস্তু জমি জমা, আর. এস. ১৯/৭৩২ নং দাগে, আর.এস.
৪১৯নং খতিয়ান, পূর্বে এল. আর ২১৬ ও ২০৯নং খতিয়ান, বর্তমান এল.আর
৬৪৮নং খতিয়ানভুক্ত রাজারহাট বিষ্ণুপুর ২নং গ্রাম পঞ্চয়েতের অধীন ছোট
চাঁদপুর মৌজার অন্তর্গত জেলা উত্তর ২৪ পরগণা কালেক্টার বাহাদুর অধিকারে ৩

(১২)

Anindita Mandal
Anurag Choudhary
Anurag Choudhary.

কাঠা ৪ ছটাক ৩০ বর্গফুট ডাঙ্গা জমি জমার মধ্যে ১ কাঠা ১৩ ছটাক জমি জমা, আর. এস. ১৯নং দাগভুক্ত ১ কাঠা ৭ ছটাক ৩০ বর্গফুট জমি জমা, আর. এস. ২০নং দাগ ও আর.এস. ৪১৯নং খতিয়ান পূর্বে এল.আর.খতিয়ান ২৯১নং খতিয়ান বর্তমান এল.আর. ৬৪৯ নং খতিয়ানভুক্ত এবং উক্ত রাজারহাট বিষুপূর ২নং গ্রাম পঞ্চয়েতের অধীন ছোট চাঁদপুর মৌজার অন্তর্গত জেলা উত্তর ২৪ পরগণা কালেক্টার বাহাদুর অধিকারে ৩ কাঠা ১১ ছটাক ২১ বর্গফুট জমি জমার মধ্যে ২ কাঠা ১৫ ছটাক ৩ বর্গফুট ডাঙ্গা জমি জমা, আর.এস. ১৯নং দাগভুক্ত ১২ ছটাক ১৮ বর্গফুট বাস্তু জমি জমা, আর.এস. ১৯/৭৩২নং খতিয়ানভুক্ত আর.এস. ৪১৯ নং খতিয়ানের অধিন পূর্বে এল. আর. খতিয়ান ২৯১ নং এবং ২০৯ নং খতিয়ান বর্তমান এল. আর ৬৪৯ নং খতিয়ান জমি জমা মোট তিনটি পৃথক দাগ ও খতিয়ানে আমাদের খরিদা ১৪ কাঠা ০ ছটাক ১১ বর্গফুট মধ্যে —

আর.এস ১৯ (উনিশ) নং দাগে ১ (এক) কাঠা ৮ (আট) ছটাক ৪ (চার) বর্গফুট জমি ও আর.এস ১৯/৭৩২ (উনিশ বাটা সাতশত বত্রিশ) নং দাগে ৩ (তিন) ছটাক ১৫ (পনেরো) বর্গফুট ও ^{দাগ, এস} ২০নং দাগে বাস্তু ২ (দুই) কাঠা ১৫ (পনেরো) ছটাক ১৫ (পনেরো) বর্গফুট একুনে মোট ৪ (চার) কাঠা ১০ (দশ) ছটাক ৩৪ (চৌত্রিশ) বর্গফুট জমি মায় তদুপরিস্থিত ছিটে বেড়ার দেওয়াল ও টালির ছাউনি বিশিষ্ট এক কামরা ঘর যাহার পরিমাপ ১০০ (একশত) বর্গফুট যাহা সংলগ্ন নক্সায় লাল বর্ণে বর্ণিত ও প্লট 'সি-১' রূপে চিহ্নিত হইল মায় উক্ত জমিতে যাতায়াতের জন্য উত্তর দিগন্ত ১০' (দশ) ফুট প্রশস্ত পঞ্চয়েত রাস্তার উপর ও তলদেশ দিয়া ইলেকট্রিক, জলের কল, আনা লওয়া

Anindita Mandal

(১৩)

Anindita Mandal
Arumangam Choudhury
Arumana Choudhury

প্রভৃতি সর্ববিধ ব্যবহারিক বর্ত্য স্বত্ব ও ইজমেন্ট স্বত্বাদি সহ সম্পত্তি অত্র দলিলের
বিক্রীত সম্পত্তি হইতেছে, যাহা বর্তমান রাজারহাট বিষ্ণুপুর ২নং গ্রাম পঞ্চায়েতের
অধীন, যাহার চৌহদ্দি :-

- উত্তরে : ১০' প্রশস্ত পঞ্চায়েত রাস্তা।
দক্ষিণে : আর.এস. দাগ নং ১৯/৭৩২।
পূর্বে : মৌজা বিষ্ণুপুর, জে. এল. নং - ৪৪।
পশ্চিমে : প্লট নং - বি-১, শ্রী তাপস চন্দ।

ইসাদি :-

১) Swapam Mandal
2 Dhapa Road
Kul-105

১) Anindita Mandal

২) Arumangam Choudhury

৩) Arumana Choudhury.

কোবালা দাতা/বিক্রেতাগণের স্বাক্ষর

২) Arumana Ch. Mandal.
Nill- Choudharypur
P.O- R. B. Choudhary
Dist- N. W. 24 P.S.

স্বসাক্ষরক :-

প্রশান্ত কুমার মন্ডল

আইনজীবী

শিয়ালদহ সিভিল কোর্ট,

কলকাতা - ৭০০ ০১৪

টাইপকারক :-

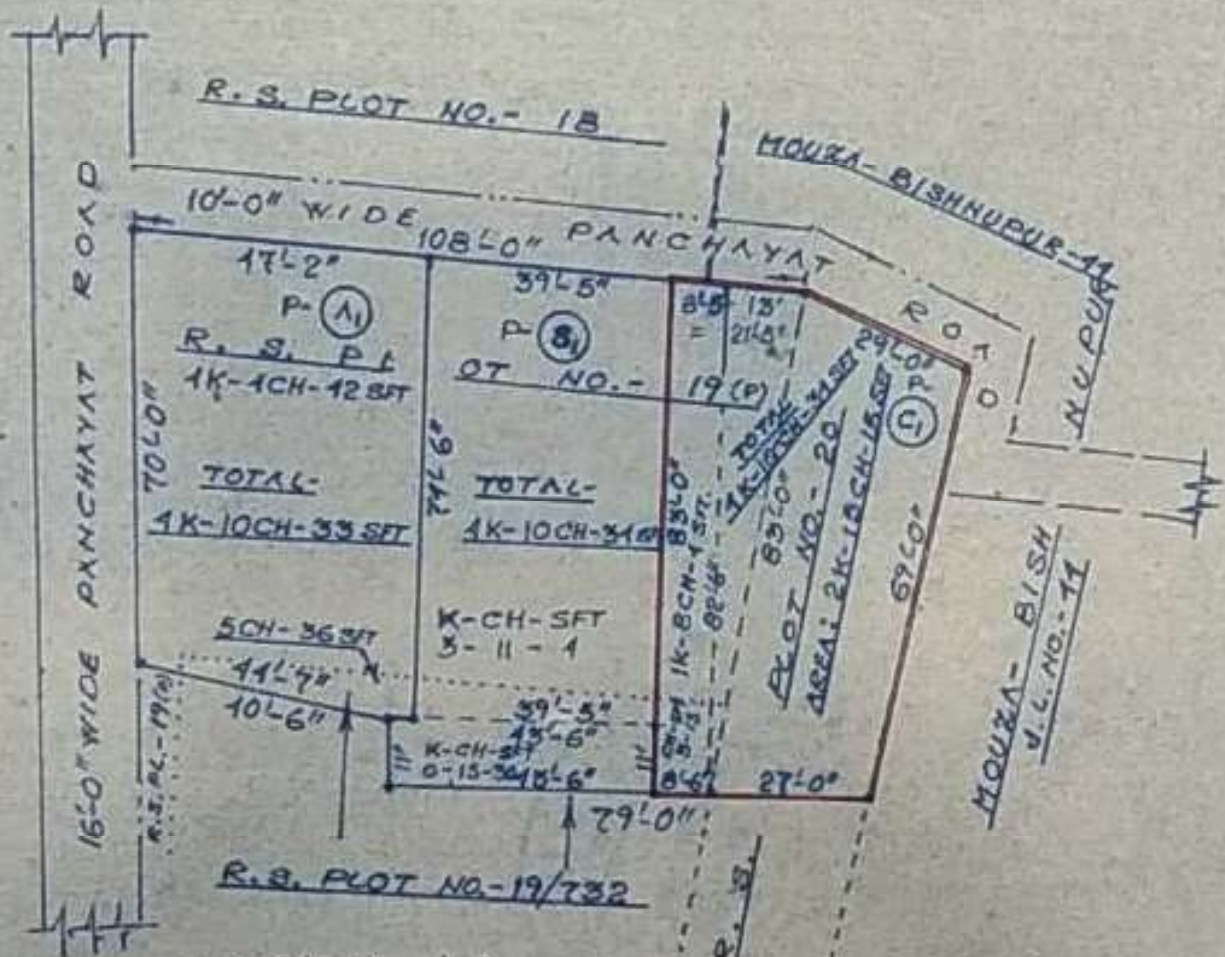
দীনবন্ধু সাহু

দীনবন্ধু সাহু

দৃষ্টি কম্পিউটার

কলকাতা - ৭০০ ০১৪

DEED PLAN OF R.S. PLOT NOS.- 19(P); 19/732(P) & 20(P)
 UNDER L.R.KH. NOS.- OLD- 209 & 216 & 271 ; NEY- 618 &
 649 AT MOUZA- CHHOTA CHANDPUR, V.L. NO.- 13, P.S.-
 RAJAPUR, DIST.- H-24-PGS. KOL.- 135 UNDER R-B-II
 GRAM PANCHAYAT, LAND AREA: SHOWN IN 'RED' BORDER,
 VENDORS: 1. KUMARI ANINDITA MANDAL 2. SRI ARUNANGSU
 CHOWDHURY 3. SRI ARUNAVA CHOWDHURY, SC: 30'-0" = 1"



Anindita Mandal
 Arunangsu Chowdhury
 Arunava Chowdhury

P&COLOUR	NAME OF VENDEE	R.S. PL.- 19			R.S. PL.- 20			TOTAL					
		K	CH	SFT	K	CH	SFT	K	CH	SFT			
P-A ₁	BRHMAPADA SARKHEL	1	1	12	0	5	36	-	-	-	1	10	33
P-B ₁	TKPAS CHANDA	3	11	1	0	15	30	-	-	-	1	10	31
P-C ₁	BASUDEY DEY	1	8	1	0	3	15	2	15	15	1	10	34
TOTAL :		9	8	5	1	8	36	2	15	15	11	0	11

Drawn by
 Arun Chakraborty
 Surveyor, Rajapur
 Regn. No. 502

Certificate of Registration under section 60 and Rule 69.

Registered in Book - I
CD Volume number 9
Page from 4435 to 4455
being No 05612 for the year 2014.



(Debasish Dhar) 19-May-2014
Additional District Sub-Registrar
Office of the A.D.S.R. RAJARHAT
West Bengal

06131

05610/2014



পশ্চিমবঙ্গ পশ্চিম বঙ্গাল WEST BENGAL

B 222442

19.5.14
1.15
৯-10/15

Additional District Sub-Registrar
Muzaffarpur, Bihar

Additional District Sub-Registrar
Muzaffarpur, Bihar
19 MAY 2014

Anindita Mandal
Anuranga Choudhary
Anuranga Choudhary.

জেলা উত্তর ২৪ পরগনা
থানা - রাজারহাট
মৌজা - ছোট চাঁদপুর,
জমি ৪ (চার) কাঠা ১০ (দশ) ছটাক ৩৩ (তেরিশ) বর্গফুট

স্থাবর সম্পত্তি নিঃশর্ত সাফ বিক্রয় কোবালা
মূল্য ১০,০০,০০০ (দশ লক্ষ টাকা) মাত্র

06131

ক্রমশ...

No. 3090 Value 5000/-
Date 16.05.2014
Sold to Sri Brahmanapada Sankar.
Address: Sri Sagar Apartment,
HA/28/2 Chokul Baghi Lane,
P.S. - Bagulabi, Kal-59.
Sealdah Civil Court
(A. LOKE MUKHERJEE)

[Handwritten signature]

B 555445



Swapam Mondal
5/0 Marnick Mondal
2 Dhapa Road Kal-65
P.S. - Tiljala
Business

Additional District Sub-Registrar
Market New Town, North 24 Parganas

19 MAY 2014

(২)

Anindita Mandal
Arumang Choudhury
Aruna Choudhury.

কোবালা গহীতা/ক্রেন্তা :-

শ্রী ব্রহ্মপদ সরখেল (PAN No. AKLPS4309R)

পিতা - স্বর্গীয় বিশ্বনাথ সরখেল

জাতি - হিন্দু, পেশা - ব্যবসা,

নাগরিকত্ব - ভারতীয়,

সাং - রূপসাগর এ্যাপার্টমেন্ট,

এইচ-এ/২৮/২, ছুকুলাল বাগুই লেন,

থানা - বাগুইহাটি

কলকাতা - ৭০০১৫৯

জেলা উত্তর ২৪ পরগণা।

কোবালা দাতা ও দাত্রী/বিক্রেতাগণ :-

১) কুমারী অনিন্দিতা মন্ডল (PAN.No. ASCPM 5908M)

পিতা - শ্রী অপূর্ণ চন্দ্র মন্ডল

পেশা - টিউশনি, জাতি - হিন্দু, নাগরিকত্ব - ভারতীয়

সাকিন - ছোট চাঁদপুর

থানা - রাজারহাট

জেলা - উত্তর ২৪ পরগণা।

২) শ্রী অরুনাংশ চৌধুরী (PAN.No. AHFPC3808F)

৩) শ্রী অরুনাভ চৌধুরী (PAN.No. ADURC6126C)

উভয়ের পিতা শ্রী একাদশী চৌধুরী

উভয়ের পেশা - চাকুরী,

উভয়ের জাতি - হিন্দু, নাগরিকত্ব - ভারতীয়,

উভয়ের সাং - গ্রাম - বাহারগ্রাম,

পোঃ পাঁশকুড়া, থানা - ~~পাঁশকুড়া~~,

জেলা পূর্ব মেদিনীপুর।

Anindita Mandal

(১১)

Anindita Mandal
Arunima Choudhury
Arunima Choudhury.

এতদর্থে সুস্থ শরীরে, সরল অন্তঃকরনে স্বেচ্ছায় ও সজ্ঞানে অন্যের
বিনানুরোধে ও অন্যের বিনা প্ররোচনায় অত্র সাফ বিক্রয় কোবালা দলিল পড়িয়া,
বুঝিয়া ও ইহার ভাষা ও মর্ম সংম্যক অবগত হইয়া অত্র কোবালা দলিলে লিখিত
পনের সমুদয় টাকা নগদ এক কালীন বুঝিয়া পাইয়া অত্র দলিলে সহি সম্পাদন
করিলাম। ইতি তাং ইংরাজী ২০১৪ সালের ১২ মে, মোতাবেক বাংলা সন.
১৪২১সালের ৪১৮ ঐশ্বর্ষ, -

সম্পত্তির তপশীল ও টোহদ্দি

জেলা উত্তর ২৪ পরগণা, থানা - রাজারহাট, এ.ডি.এস.আর অফিস সাবেক
বিধান নগর (সন্টলেট সিটি) এলাকাধীন হাল এ.ডি.এস. আর অফিস রাজারহাট
ও রাজারহাট বিষুপুর্ন গ্রাম পঞ্চায়েত ২ এর অন্তর্গত কলকাতা পরগণাস্থিত মৌজা
ছোট চাঁদপুর গ্রামে, জেঃ এলঃ নং ৪৩, রেঃ সাঃ নং ১২২, ২৯৯৮ নং তৌজিভুক্ত
বর্তমান মালিক মহামান্য পঃবঃ রাজ্য সরকার পক্ষে জেলা উত্তর ২৪ পরগণার
কালেক্টার বাহাদুর অধীনে রায়ত দখলি স্বত্ব বিশিষ্ট ৭ কাঠা ৫ বর্গফুট জমি জমার
মধ্যে ৪ কাঠা ১২ ছটাক ২ বর্গফুট ডাঙ্গা জমি, আর.এস, ১৯নং দাগের অন্তর্ভুক্ত ১
কাঠা ৭ ছটাক ৩০ বর্গফুট ডাঙ্গা জমি, আর.এস ২০নং দাগে অন্তর্ভুক্ত এবং অবশিষ্ট
১২ ছটাক ১৮ বর্গফুট বাস্তু জমি জমা, আর. এস. ১৯/৭৩২ নং দাগে, আর.এস.
৪১৯নং খতিয়ান, পূর্বে এল. আর ২১৬ ও ২০৯নং খতিয়ান, বর্তমান এল.আর

(১২)

Anindia Mandal
Arunghu Choudhury
Arunghu Choudhury.

৬৪৮নং খতিয়ানভুক্ত রাজারহাট বিষুপর ২নং গ্রাম পঞ্চয়েতের অধীন ছোট চাঁদপুর মৌজার অন্তর্গত জেলা উত্তর ২৪ পরগণা কালেক্টার বাহাদুর অধিকারে ৩ কাঠা ৪ ছটাক ৩০ বর্গফুট ডান্ডা জমি জমার মধ্যে ১ কাঠা ১৩ ছটাক জমি জমা, আর. এস. ১৯নং দাগভুক্ত ১ কাঠা ৭ ছটাক ৩০ বর্গফুট জমি জমা, আর. এস. ২০নং দাগ ও আর.এস. ৪১৯নং খতিয়ান পূর্বে এল.আর.খতিয়ান ২৯১নং খতিয়ান বর্তমান এল.আর. ৬৪৯ নং খতিয়ানভুক্ত এবং উক্ত রাজারহাট বিষুপর ২নং গ্রাম পঞ্চয়েতের অধীন ছোট চাঁদপুর মৌজার অন্তর্গত জেলা উত্তর ২৪ পরগণা কালেক্টার বাহাদুর অধিকারে ৩ কাঠা ১১ ছটাক ২১ বর্গফুট জমি জমার মধ্যে ২ কাঠা ১৫ ছটাক ৩ বর্গফুট ডান্ডা জমি জমা, আর.এস. ১৯নং দাগভুক্ত ১২ ছটাক ১৮ বর্গফুট বাস্তু জমি জমা, আর.এস. ১৯/৭৩২নং খতিয়ানভুক্ত আর.এস. ৪১৯ নং খতিয়ানের অধিন পূর্বে এল. আর. খতিয়ান ২৯১ নং এবং ২০৯ নং খতিয়ান বর্তমান এল. আর ৬৪৯ নং খতিয়ান জমি জমা মোট তিনটি পৃথক দাগ ও খতিয়ানে আমাদের খরিদা ১৪ কাঠা ০ ছটাক ১১ বর্গফুট মধ্যে —

আর.এস ১৯ (উনিশ) নং দাগে ৪ (চার) কাঠা ৪ (চার) ছটাক

৪২(বিয়াল্লিশ) বর্গফুট জমি ও আর.এস ১৯/৭৩২ (উনিশ বাটা সাতশত

বত্রিশ) নং দাগে ৫ (পাঁচ) ছটাক ৩৬ (ছত্রিশ) বর্গফুট জমি একুনে দুইটি পৃথক

দাগে মোট ৪ (চার) কাঠা ১০ (দশ) ছটাক ৩৩ (তেত্রিশ) বর্গফুট জমি যাহা সংলগ্ন

নক্সায় লাল বর্ণে বর্ণিত ও প্লট 'এ-১' রূপে চিহ্নিত হইল মায় উক্ত জমিতে যাতায়াতের

জন্য উত্তর দিগস্থ ১০' (দশ) ফুট ও পশ্চিম দিগস্থ ১৬ ফুট প্রশস্ত পঞ্চয়েত রাস্তার

(১৩)

Anindita Mandal
Anargun Choudhury
Anurupa Choudhury.

উপর ও তলদেশ দিয়া ইলেকট্রিক, জলের কল, আনা লওয়া প্রভৃতি সর্ববিধ ব্যবহারিক
বর্ত্য স্বত্ব ও ইজমেন্ট স্বত্বাদি সহ সম্পত্তি অত্র দলিলের বিক্রীত সম্পত্তি হইতেছে,
যাহা বর্তমান রাজারহাট বিষ্ণুপুর ২নং গ্রাম পঞ্চায়েতের অধীন, যাহার চৌহদ্দি :-

উত্তরে : ১০' প্রশস্ত পঞ্চায়েত রাস্তা।

দক্ষিণে : আর.এস. দাগ নং ১৯/৭৩২।

পূর্বে : প্লট নং বি-১ তাপস চন্দ।

পশ্চিমে : ১৬' প্রশস্ত পঞ্চায়েত রাস্তা।

ইসাদি :-

১) Swapan Mandal
2 Dhepu Road Hal-105

১) Anindita Mandal

২) Anargun Choudhury

৩) Anurupa Choudhury

কোবালা দাতা/বিক্রেতাগণের স্বাক্ষর

২) Apurna Ch. Mandal
VII - Chetochandpur
P.O. - R-Bishnupur
Dist. - Murshidabad 24 P.S. -

মুসাবিদাকরক :-

প্রশান্ত কুমার মন্ডল

আইনজীবী

শিয়ালদহ সিভিল কোর্ট,

কলকাতা - ৭০০ ০১৪

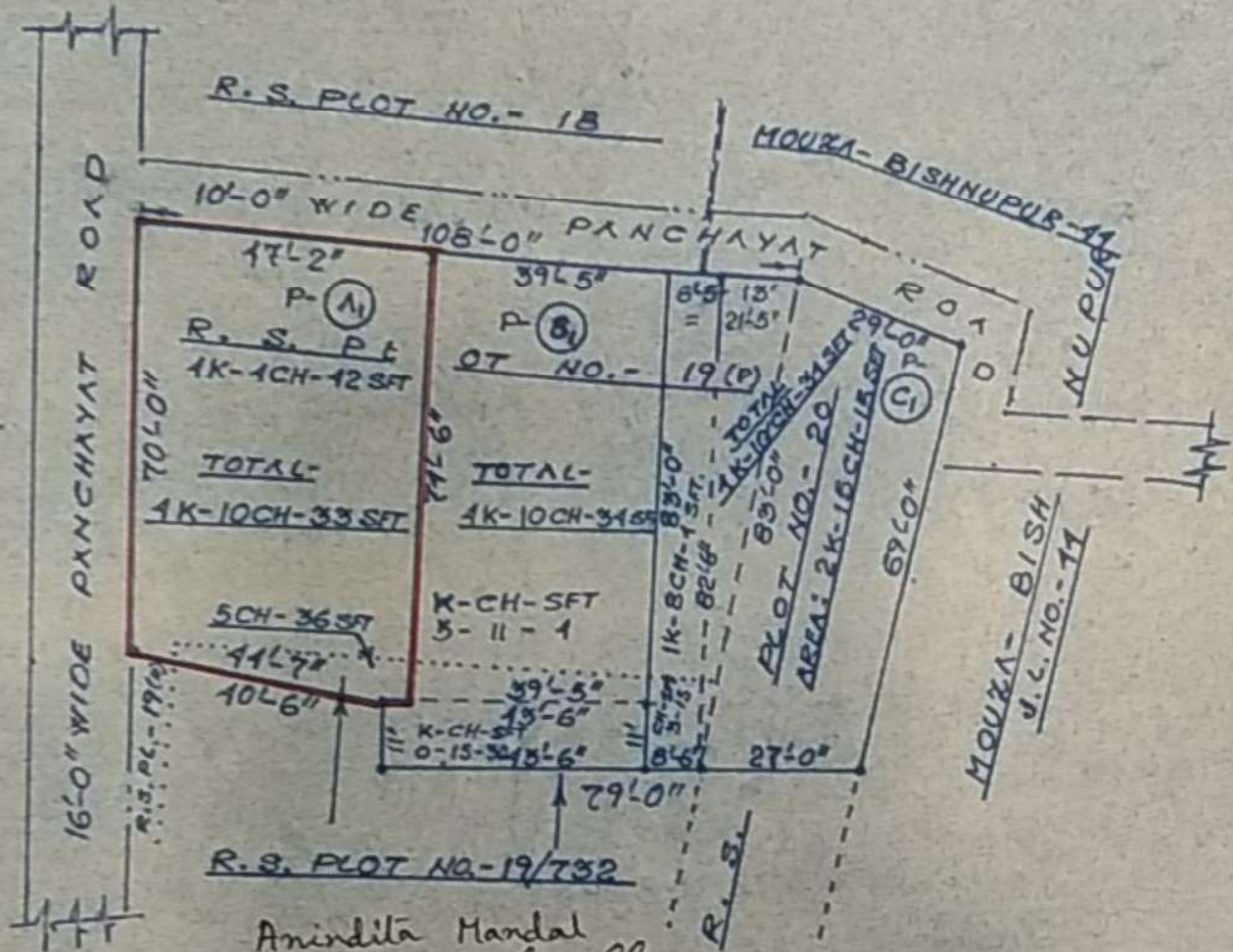
টাইপকারক :-

দীনবন্ধু সাহ

দৃষ্টি কম্পিউটার

কলকাতা - ৭০০ ০১৪

DEED PLAN OF R.S. PLOT NOS. - 19(P); 19/732(P) & 20(P)
 UNDER L.R. KH. NOS. - OLD- 209 & 216 & 291 ; NEW- 618 &
 619 AT MOUKA- CHHOJA CHANOPUR, V.L. NO.-13, P.S.-
 RAJARHAT, DIST.- H-24-P.S, KOL.-135 UNDER R-B-II
 GRAH PANCHAYAT, LAND AREA SHOWN IN 'RED' BORDER,
 VENDORS: 1. KUMARI ANINDITA MANDAL 2. SRI ARUNANGSU
 CHOWDHURY 3. SRI ARUNAVA CHOWDHURY, SC: 30'0"=1"



R.S. PLOT NO.-19/732
 Anindita Mandal
 Arunangsu Chowdhury
 Arunava Chowdhury

P&COLOUR	NAME OF VENDEE	R.S.PL.-19			R.S.PL.-19			R.S.PL.-20			TOTAL		
		K	CH	SFT	K	CH	SFT	K	CH	SFT	K	CH	SFT
P-1 ₁	BRIHMAPADA SARKHEL	1	1	12	0	5	36	-	-	-	1	10	33
P-2 ₁	TAPAS CHANDR	3	11	1	0	15	30	-	-	-	3	10	31
P-3 ₁	BASUDEY DEY	1	8	1	0	3	15	2	15	15	4	10	34
TOTAL :		9	8	5	1	8	36	2	15	15	14	0	11

Drawn by
 Arun Chakraborty
 Surveyor, Rajarhat
 Regd. NO.- 502

Certificate of Registration under section 60 and Rule 69.

Registered in Book - I
CD Volume number 9
Page from 4394 to 4413
being No 05610 for the year 2014.



(Debasish Dhar) 19-May-2014
Additional District Sub-Registrar
Office of the A.D.S.R. RAJARHAT
West Bengal

06134

05611/2014



पश्चिमबङ्ग पश्चिम बंगाल WEST BENGAL

B 222412

CERTIFIED THAT THE DOCUMENT IS ADMITTED TO
 REGISTRATION, THE REGISTRATION FEE/STAMP
 & THE CHARGES/FEES INCURRED ARE PAID
 WITH THIS DOCUMENT & IS THE COPY OF THE
 ORIGINAL

X

Additional District Sub-Registrar
 Calcutta New Town, North 24 Parganas

19 MAY 2014

Anindita Mandal
 Anangan Choudhury
 Anurupa Choudhury.

19/5/14
 1.15
 6-10518

জেলা উত্তর ২৪ পরগণা
 থানা - রাজারহাট
 মৌজা - ছোট চাঁদপুর,
 জমি ৪ (চার) কাঠা ১০ (দশ) ছটাক ৩৪ (চৌত্রিশ) বর্গফুট

স্থাবর সম্পত্তি নিঃশর্ত সাফ বিক্রয় কোবালা

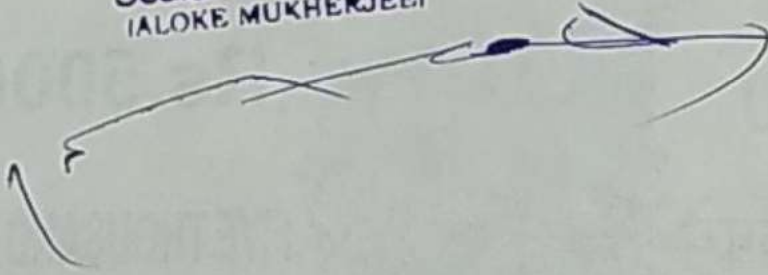
মূল্য ১০,০০,০০০ (দশ লক্ষ টাকা) মাত্র

NBS YAN 91

ক্রমশ...

3089. Value 5000.
Date 16.05.2014.
Sold to Smt. Tapas chandra.
Address 6/2D, Ram Rashmoni Garden Lane
P. S. Tambora, Kal. 700 015.
Vender

Sealath Civil Court
(ALOKE MUKHERJEE)



Additional District Sub-Registrar
North 24 Parganas, West Bengal

19 MAY 2014

Sweyam Mondal
S/o Mondal Mondal
2 Dhapa Road Kal-105
P.S - Tul Tala
Blatness

(২)

Anindita Mandal
Ananya Choudhury
Ananya Choudhury.

কোবালা গ্রহীতা/ক্রেতা :-

শ্রী তাপস চন্দ (PAN CARD No. ACSPC7585L)

পিতা - স্বর্গীয় সৌভাগ্য চন্দ

জাতি - হিন্দু, পেশা - ব্যবসা,

নাগরিকত্ব - ভারতীয়,

সাং - ৬/২ডি, রাণী রাসমনি গার্ডেন লেন,

পোঃ ও থানা - ট্যাংরা

কলকাতা - ৭০০০১৫

জেলা দক্ষিণ ২৪ পরগণা।

কোবালা দাতা ও দাত্রী/বিক্রেতাগণ :-

১) কুমারী অনিন্দিতা মন্ডল (PAN.No. ASCPM5908M).

পিতা - শ্রী অপূর্ণ চন্দ্র মন্ডল

পেশা - টিউশনি, জাতি - হিন্দু, নাগরিকত্ব - ভারতীয়

সাকিন - ছোট চাঁদপুর

থানা - রাজারহাট

জেলা - উত্তর ২৪ পরগণা।

২) শ্রী অরুনাংশ চৌধুরী (PAN.No. AHFPCJ808E)

৩) শ্রী অরুনাভ চৌধুরী (PAN.No. ADUPCC126C).

উভয়ের পিতা শ্রী একাদশী চৌধুরী

উভয়ের পেশা - চাকুরী,

উভয়ের জাতি - হিন্দু, নাগরিকত্ব - ভারতীয়,

উভয়ের সাং - গ্রাম - বাহারগ্রাম,

পোঃ পাঁশকুড়া, থানা - *পাঁশকুড়া*.

জেলা পূর্ব মেদিনীপুর।

Anindita Mandal

এতদর্থে সুস্থ শরীরে, সরল অন্তঃকরনে স্বেচ্ছায় ও সজ্ঞানে অন্যের বিনানুরোধে ও অন্যের বিনা প্ররোচনায় অত্র সাফ বিক্রয় কোবালা দলিল পড়িয়া, বুঝিয়া ও ইহার ভাষা ও মর্ম সংম্যক অবগত হইয়া অত্র কোবালা দলিলে লিখিত পনের সমুদয় টাকা নগদ এক কালীন বুঝিয়া পাইয়া অত্র দলিলে সহি সম্পাদন করিলাম। ইতি তাং ইংরাজী ২০১৪ সালের ১১ মে, মোতাবেক বাংলা সন ১৪২১ সালের ৪১২ ফেব্রুয়ারি,

সম্পত্তির তপশীল ও চৌহদ্দি

জেলা উত্তর ২৪ পরগণা, থানা - রাজারহাট, এ.ডি.এস.আর অফিস সাবেক বিধান নগর (সন্টলেট সিটি) এলাকাধীন হাল এ.ডি.এস. আর অফিস রাজারহাট ও রাজারহাট বিষ্ণুপুর গ্রাম পঞ্চায়েত ২ এর অন্তর্গত কলকাতা পরগণাস্থিত মৌজা ছোট চাঁদপুর গ্রামে, জেঃ এলঃ নং ৪৩, রেঃ সাঃ নং ১২২, ২৯৯৮ নং তৌজিভুক্ত বর্তমান মালিক মহামান্য পংবঃ রাজ্য সরকার পক্ষে জেলা উত্তর ২৪ পরগণার কালেক্টার বাহাদুর অধীনে রায়ত দখলি স্বত্ব বিশিষ্ট ৭ কাঠা ৫ বর্গফুট জমি জমার মধ্যে ৪ কাঠা ১২ ছটাক ২ বর্গফুট ডাঙ্গা জমি, আর.এস, ১৯নং দাগের অন্তর্ভুক্ত ১ কাটা ৭ ছটাক ৩০ বর্গফুট ডাঙ্গা জমি, আর.এস ২০নং দাগে অন্তর্ভুক্ত এবং অবশিষ্ট ১২ ছটাক ১৮ বর্গফুট বাঙ্গা জমি জমা, আর. এস. ১৯/৭৩২ নং দাগে, আর.এস. ৪১৯নং খতিয়ান, পূর্বে এল. আর ২১৬ ও ২০৯নং খতিয়ান, বর্তমান এল.আর

(১২)

Anindita Mandal
Asurayan Choudhury
Annam Choudhury

৬৪৮নং খতিয়ানভুক্ত রাজারহাট বিষ্ণুপুর ২নং গ্রাম পঞ্চায়েতের অধীন ছোট চাঁদপুর মৌজার অন্তর্গত জেলা উত্তর ২৪ পরগণা কালেক্টার বাহাদুর অধিকারে ৩ কাঠা ৪ ছটাক ৩০ বর্গফুট ডাঙ্গা জমি জমার মধ্যে ১ কাঠা ১৩ ছটাক জমি জমা, আর. এস. ১৯নং দাগভুক্ত ১ কাঠা ৭ ছটাক ৩০ বর্গফুট জমি জমা, আর. এস. ২০নং দাগ ও আর.এস. ৪১৯নং খতিয়ান পূর্বে এল.আর.খতিয়ান ২৯১নং খতিয়ান বর্তমান এল.আর. ৬৪৯ নং খতিয়ানভুক্ত এবং উক্ত রাজারহাট বিষ্ণুপুর ২নং গ্রাম পঞ্চায়েতের অধীন ছোট চাঁদপুর মৌজার অন্তর্গত জেলা উত্তর ২৪ পরগণা কালেক্টার বাহাদুর অধিকারে ৩ কাঠা ১১ ছটাক ২১ বর্গফুট জমি জমার মধ্যে ২ কাঠা ১৫ ছটাক ৩ বর্গফুট ডাঙ্গা জমি জমা, আর.এস. ১৯নং দাগভুক্ত ১২ ছটাক ১৮ বর্গফুট বাস্তু জমি জমা, আর.এস. ১৯/৭৩২নং খতিয়ানভুক্ত আর.এস. ৪১৯ নং খতিয়ানের অধিন পূর্বে এল. আর. খতিয়ান ২৯১ নং এবং ২০৯ নং খতিয়ান বর্তমান এল. আর ৬৪৯ নং খতিয়ান জমি জমা মোট তিনটি পৃথক দাগ ও খতিয়ানে আমাদের খরিদা ১৪ কাঠা ০ ছটাক ১১ বর্গফুট মধ্যে —

আর.এস ১৯ (উনিশ) নং দাগে ৩ (তিন) কাঠা ১১ (এগারো) ছটাক ৪ (চার) বর্গফুট জমি ও আর.এস ১৯/৭৩২ (উনিশ বাটা সাতশত বত্রিশ) নং দাগে ১৫ (পনেরো) ছটাক ৩০ (ত্রিশ) বর্গফুট জমি একুনে দুইটি পৃথক দাগে মোট ৪ (চার) কাঠা ১০ (দশ) ছটাক ৩৪ (চৌত্রিশ) বর্গফুট জমি যাহা সংলগ্ন নক্সায় লাল বর্ণে বর্ণিত ও প্লট 'বি১' রূপে চিহ্নিত হইল মায় উক্ত জমিতে যাতায়াতের জন্য উত্তর দিগস্থ ১০' (দশ) ফুট প্রশস্থ পঞ্চায়েত রাস্তার উপর ও

(১৩)

Anindita Mandal
Arumangam Choudhury
Asunava Choudhury.

তলদেশ দিয়া ইলেকট্রিক, জলের কল, আনা লওয়া প্রভৃতি সর্ববিধ ব্যবহারিক বর্তা
স্বত্ব ও ইজমেন্ট স্বত্বাদি সহ সম্পত্তি অত্র দলিলের বিক্রীত সম্পত্তি হইতেছে, যাহা
বর্তমান রাজারহাট বিষ্ণুপুর ২নং গ্রাম পঞ্চায়তের অধীন, যাহার চৌহদ্দি :-

উত্তরে : ১০' প্রশস্ত পঞ্চায়ত রাস্তা।
দক্ষিণে : আর.এস. দাগ নং ১৯/৭৩২।
পূর্বে : প্লট নং সি ১ বাসুদেব দে।
পশ্চিমে : প্লট নং এ১, ব্রহ্মপদ সার্কেল।

ইসাদি :-

১) Suresh Mondal
2 Dhruva Road No-105

১) Anindita Mandal

২) Arumangam Choudhury

৩) Asunava Choudhury.

কোবালা দাতা/বিক্রেতাগণের স্বাক্ষর

২) Apurna ch. Mandal
vill - Choto Chandpur
P.O - R-Bishnupur
Dist - Nal - ২৫৪৯.

Tapan Chandra

কোবালা গ্রহীতা/ক্রেতার স্বাক্ষর

মুসাবিদাকরক :-

প্রশান্ত কুমার মন্ডল

আইনজীবী

শিয়ালদহ সিভিল কোর্ট,

কলকাতা - ৭০০ ০১৪

টাইপকারক :-

দীনবন্ধু সাহু -

দীনবন্ধু সাহু

দৃষ্টি কম্পিউটার

কলকাতা - ৭০০ ০১৪

Certificate of Registration under section 60 and Rule 69.

Registered in Book - I
CD Volume number 9
Page from 4414 to 4434
being No 05611 for the year 2014.



(Debasish Dhar) 19-May-2014
Additional District Sub-Registrar
Office of the A.D.S.R. RAJARHAT
West Bengal

Office of the Rajarhat Panchayat Samity
Rajarhat Development Block
North 24 Parganas

Memo No:- 208 /RPS

Date:- 18/02/2021
B.P.:- 84

To
Bhagat Construction
Choto Chandpur, Rajarhat Bishnupur-2 no. Gram Panchayet
Rajarhat Panchayet Samity
North 24 Parganas

Sub:-Plan Sanction Fees in respect of proposed (G+IV) storied Residential Building
Plan of Bhagat Construction, at Mouza-Choto Chandpur; J.L. No.:-43; R.S No.:-50, 122 (2)
R.S & L.R Dag No.:-19,19/732 & 20; L.R. Khatian No.:-1439,1440,1441; P.S:-
Rajarhat under Rajarhat Bishnupur-2 Gram Panchayat under Rajarhat Panchayet
Samity, North 24 Parganas

Ref .No.:-i) 927/(N)ZP Date:-28.01.2021
ii)948/(N)ZP Date:-08.02.2021

Sir,

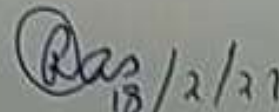
With reference to the above mentioned subject the undersigned would like to
inform them that their prayer for permission of Residential plan of Bhagat
Construction as stated in the said reference has examined and is under active
consideration of Panchayat Samity.

He is hereby requested to deposit the building construction fee amounting of
Rs. 49290.00 (calculation shown below) in favour of the Executive Officer
Rajarhat Panchayat Samity, by Bank Draft.

Building Construction charges as per Rules 66 under 64 to 83 of the West Bengal
Panchayat (Panchayat Samity Administration)Rule 2008.

Proposed cover area= 1831.66 m² 19715.98 sq.- ft @2.50/sq-ft 49289.97/-say
49290.00 (Forty Nine Thousand Two Hundred Ninty Only)

Thanking
Yours faithfully


18/2/21

Executive Officer
Rajarhat Panchayat Samity
Dated:-